

Habiter un littoral industrialo-portuaire ou touristique

Comment habite-t-on les littoraux ?

J'apprends ma leçon et le vocabulaire.

A Des espaces attractifs et peuplés



16 des 20

plus grandes métropoles mondiales se situent sur un littoral.

Les littoraux sont riches en ressources et permettent de nombreux échanges.

Un littoral est une région située au contact de la mer et de la terre.

- ✓ 2 personnes sur 3 dans le monde habitent à moins de 100km d'une côte.
- ✓ 7 des 10 plus grandes métropoles mondiales sont situées sur un littoral.
- ✓ 80% des échanges mondiaux se font par la mer.
- ✓ 7% seulement des côtes sont protégées.

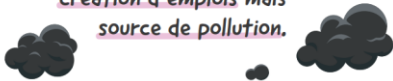
B Habiter les littoraux industrialo-portuaires

Dans les ports, des aménagements permettent l'accueil et le départ des bateaux, et les échanges de marchandises.



Zone industrialo-portuaire (ZIP) : espace qui mêle des activités industrielles et des activités portuaires.

Activités portuaires : création d'emplois mais source de pollution.



C Habiter les littoraux touristiques

Régions au climat attractif : **tourisme balnéaire**

Les littoraux sont fragiles et menacés : il faut aussi les protéger.



Tourisme de masse : des aménagements permettent d'accueillir un grand nombre de visiteurs et des activités touristiques se développent. Des conflits peuvent apparaître entre la population locale et les touristes.

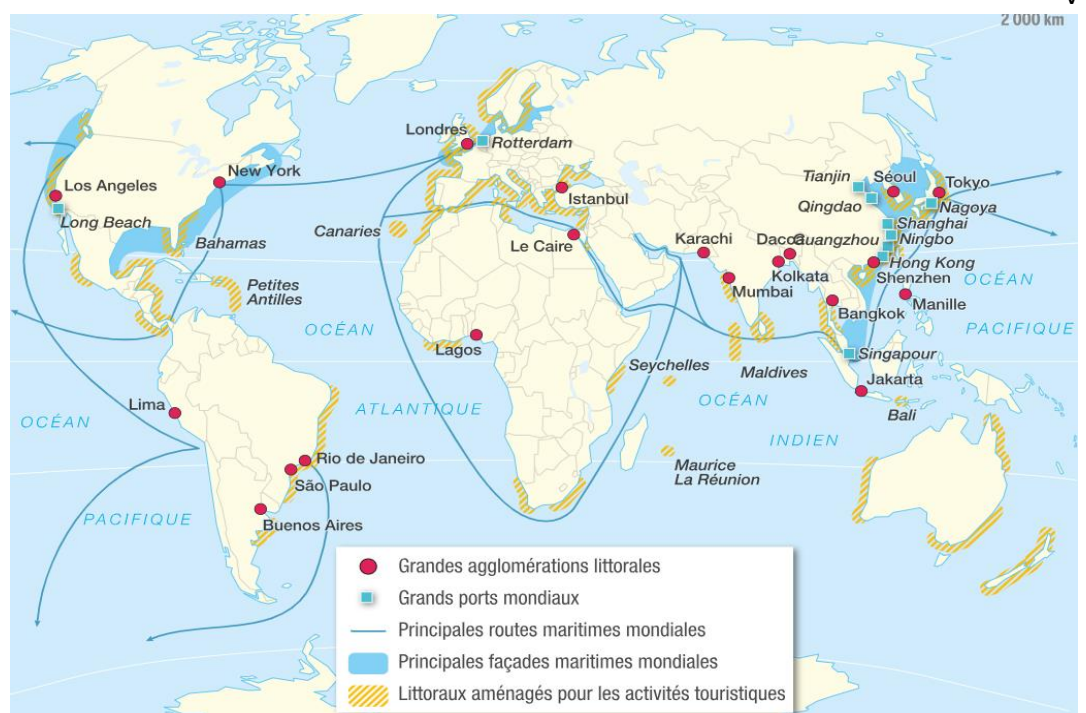


Les 2 premiers ports mondiaux sont :

- Shanghai (en Chine).
- Singapour.

Le plus grand port d'Europe est Rotterdam aux Pays-Bas.

Le littoral de la mer Méditerranée est le 1^{er} littoral touristique du monde.



Exercice 1

Compétence J'identifie un repère ou un lieu.

● Associe chaque image au type de paysage correspondant.

- ① Une zone industrialo-portuaire.
- ② Un littoral touristique.
- ③ Un littoral.



▲ Tanger Med (Maroc).

Lis bien l'intégralité de la leçon pour faire tes exercices !



▲ Onival (France).



▲ Waikiki (États-Unis).



Exercice 2

Compétence Je connais le vocabulaire géographique.

● Relie les notions aux définitions correspondantes.

- | | |
|--|--|
| <p>Littoral •</p> <p>Zone industrialo-portuaire •</p> <p>Tourisme de masse •</p> | <ul style="list-style-type: none"> • Tourisme concernant un grand nombre de personnes qui se concentrent dans les mêmes lieux. • Espace qui mêle des activités industrielles et des activités portuaires. • Zone de contact entre la terre et la mer. |
|--|--|

Exercice 3

Compétence J'identifie les grands repères.

● Entoure la bonne réponse.

Q1. Quelle est la proportion de personnes vivant à moins de 100km d'un littoral ?

- 1 personne sur 3.
- 2 personne sur 3.
- 1 personne sur 2.

Q2. Sur quel continent sont situés la plupart des plus grands ports du monde ?

- Europe.
- Amérique du Nord.
- Asie.

Q3. Quel est le premier port mondial en 2022 ?

- Brest.
- Shanghai.
- New-York.

Exercice 1

Compétence J'analyse un document et je réalise un croquis de paysage.

1. Inscris sur la photographie les numéros correspondant aux éléments suivants :

- ① Grues et quais de déchargement des conteneurs.
- ② Centre des affaires.
- ③ Port de plaisance destiné aux activités de loisirs.
- ④ Centre commercial.



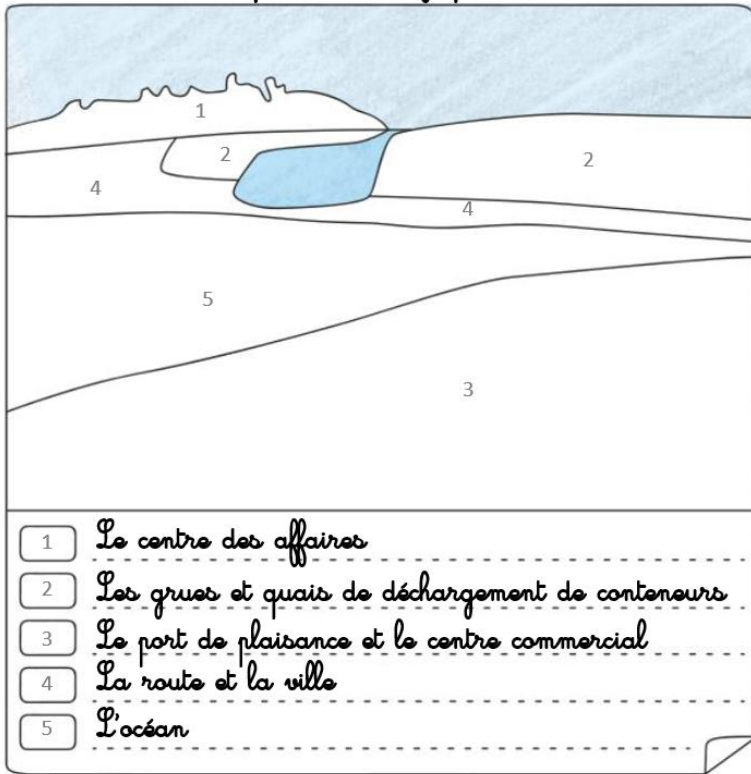
▲ Vue aérienne du port de Singapour, 2018.

TITRE: Vue du port de Singapour

2. À partir de la photographie, **complète** le croquis de paysage suivant.

Colorie avec tes crayons de couleurs.

- 1 en rouge.
- 2 en violet.
- 3 en jaune.
- 4 en orange.
- 5 en bleu.



Exercice 2

Compétence Je localise un lieu.

● **Devinette!** Qui suis-je ?

Je suis le plus important port d'Europe. Je me situe aux Pays-Bas. Je me trouve à l'embouchure du Rhin, le long de la mer du Nord. Pour m'agrandir, on a construit plusieurs terre-pleins artificiels.

Je suis

Exercice 3

Compétence J'analyse un document.

● À partir du document et de tes connaissances, **réponds** aux questions suivantes.

1. La ville de Phuket se trouve-t-elle sur un littoral industrialo-portuaire ou un littoral touristique ?
.....
2. **Relève** dans le texte une critique faite à ces activités.
.....
.....
3. Quelle est la solution proposée par le gouvernement pour protéger la biodiversité ?
.....
.....
4. Pourquoi le tourisme de masse fragilise-t-il la biodiversité ?
.....
.....

Les effets du tourisme de masse



Avec le retour des visiteurs, la biodiversité de Phuket risque d'être à nouveau fragilisée. L'année dernière, l'eau de la mer avait retrouvé de la clarté. Pour la première fois depuis vingt ans, des tortues marines étaient revenues pondre sous le sable de l'île. Au retour des plagistes, elles pourraient bien fuir. Mais la pandémie aura au moins eu le mérite de questionner la Thaïlande sur l'impact environnemental de son tourisme de masse. En septembre, l'État a annoncé qu'il fermerait plusieurs mois par an ses 127 parcs nationaux.

Jeanne Cassez, « Thaïlande : à Phuket, le retour à la case touristes », *Libération*, 1^{er} juillet 2021.

Exercice 4

Compétence Je maîtrise les connaissances.

As-tu retenu l'essentiel ? **Complète** le tableau suivant pour le vérifier.

Place chaque étiquette dans la colonne correspondante pour indiquer s'il s'agit d'une caractéristique d'un littoral industrialo-portuaire ou d'un littoral touristique :

Entrepôts, terminaux, conteneurs

Industrie, logistique

Pollutions

Ports de plaisance

Stations balnéaires

Tourisme saisonnier

Paysages naturels attractifs

Tourisme balnéaire

Terre-pleins artificiels et zones industrialo-portuaires (ZIP)

Conflits



	Littoral industrialo-portuaire	Littoral touristique
Activités	<hr/> <hr/>	<hr/> <hr/>
Aménagements	<hr/> <hr/>	<hr/> <hr/>
Paysages	<hr/> <hr/>	<hr/> <hr/>
Risques	<hr/> <hr/>	<hr/> <hr/>

Exercice 1

Compétence J'analyse un document.



Plage de Copacabana, située à Rio de Janeiro (Brésil), 2022.



J'ai réussi mon écrit si :

- j'ai décrit la photographie en utilisant des termes précis et en décrivant les différents plans.
- j'ai utilisé les notions clés du chapitre pour qualifier ce littoral.

Décris le littoral présenté sur la photographie.

--

Je me perfectionne

